

**MAPA GOSPODARczo-PRZEGLADOWA**

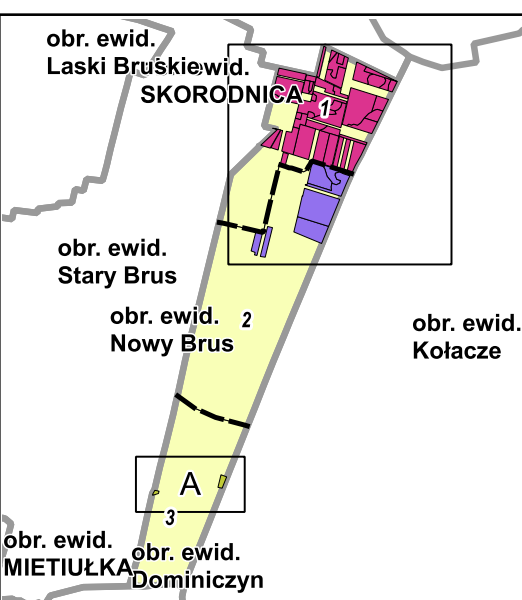

**OBREB NOWY BRUS**

GINA  
Stary Brus  
POWIAT  
Włodawski  
WOJEWÓDZTWO  
Lubelskie

Stan na: 06.06.2023

POWIERZCHNIA OGÓLNA  
**78,38 ha (78,3776 ha)**

SKALA 1:5 000




**Legenda**

	Sosna (So), Modrzew (Md), Limba (Lb)
	Świerk (Sw)
	Jodła (Jd), Dąglezja (Dg)
	Dąb (Db)
	Buk (Bk), Grab (Gb)
	Jesion (Js), Klon (Kl), Wiąz (Wz), Jawor (Jw)
	Olsza (Ol)
	Brzoza (Brz), Akacja (Ak)
	Topola (Tp), Osika (Os), Wierzba (Wb), Lipa (Lp)
	Pozostałe grunty leśne

	3 Opis oddziału		Formy ochrony przyrody: N2000 SOO		Rez. Przyrody		Park Narodowy
	Opis pododdziału		N2000 OSO		Zesp. PK		Stanowisko dok.
	Kasownik						Obszar Chronionego Kraj.

	Granica obrębu
	Granica wspólwłasności z inną wł.
	Granica oddziału
	Granica pododdziału
	Drogi leśne
	Linie energetyczne, telekom., rurociągi
	Cieki
	Pozostałe elementy liniowe

	Plazowina iglasta
	Plazowina liściasta
	Zrąb
	Powierzchnia gruntów leśnych o powierzchni mniejszej niż 0.1 ha w kompleksach (art. 3 ustawy o lasach z dnia 28 września 1991 roku)
	Las innych własności
	128 Las we władaniu PGL
	32/1 Działka ewidencyjna
	Granica pow. niestanowiącej wyłączenia (PNSW)
	1-dL Klasoużytek



**Powiat Włodawski**

**LAS-R Sp. z o.o.**  
e-mail: biuro@las-r.pl  
www.las-r.pl  
ul. Snycarska 34/13,  
30-817 Kraków

Źródła danych: quark.gov.pl, @autorzy OpenStreetMap, BDL, GIOŚ 2019